




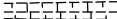





		43-300 BIELSKO-BIALA ul.SPORTOWCÓW 11, TEL/FAX: (33) 821 82 12 MAIL: BIURO.SRODOWISKO@WP.PL	
Inwestor:		REGIONALNY DYREKTOR OCHRONY ŚRODOWISKA W GDAŃSKU UL. CHMIELNA 54/57, 80-748 GDAŃSK	
Nazwa zadania: "Wykonanie badań hydrologicznych wraz z dokumentacją techniczną zastawek, przegród i zasypań w obszarze Natura 2000 Bagna Izbickie PLH 220001 w ramach projektu pn. Ochrona siedlisk i gatunków terenów nieleśnych zależnych od wód"			
Stadium:		PROJEKT BUDOWLANO-WYKONAWCZY	
Tytuł opracowania: "Projekt budowlano-wykonawczy na przebudowę istniejących rowów melioracyjnych na obszarze Natura 2000 Bagna Izbickie PLH 22000 1, gmina Głównyce, powiat słupski"			
Rysunek:		Projekt zagospodarowania terenu - arkusz nr 9	
Zespół projektowy:		Numer uprawnień:	
Projektował: mgr inż. Teresa Szendol		SLK/4204/ZHOK/12	
Opracował: inż. Bartłomiej Szendol mgr inż. Agnieszka Michalska		konstrukcyjno-budowlana w ograniczonym zakresie; obiekty budowlane gospodarki wodnej i melioracji wodnych w pełnym zakresie	
Rys.		3.9	
Skala:		1:1000	
Data:		06.2021	




LEGENDA:

	zakres inwestycji = granica obszaru Natura 2000 Bagna Izbickie PLH220001
	granica działki ewidencyjnej
255/1	numer działki ewidencyjnej
	granica użytku gruntowego
	oznaczenie użytku gruntowego
	łączna granica działki i użytku
	istniejące rowy melioracyjne
<i>K17-6</i>	nazwa rowu

Projektowane budowle:

	przegroda ziemna
	przegroda drewniano-ziemna $h \leq 0.5m$
	przegroda drewniano-ziemna $h > 0.5m$
	przegroda drewniana
	zablokowanie przepustu
70	numer budowli

Obszar oddziaływania obiektu:

	zasięg budowli
	zasięg "cofki"
	zasięg "podsiąku"

Poświadczam, że niniejszy dokument został opracowany w wyniku prac geodezyjnych, których rezultaty zawiera operat techniczny pozytywnie zweryfikowany. Jednocześnie informuję, że jestem świadomy odpowiedzialności karnej za złożenie fałszywego oświadczenia.	
Id. zgłoszenia prac geodezyjnych	6640.1369.2021
Organ służby geodezyjnej, który otrzymał zgłoszenie	STAROSTWO POWIATOWE 76-200 SŁUPSK
Nr oraz data sporządzenia protokołu z pozytywnym wynikiem weryfikacji	6640.1369.2021_29825
	07.07.2021
Imię Nazwisko oraz nr upr. Kierownika prac geodezyjnych	

	PKIG Sp. z o.o. ul. Filipinki 10A 02-207 Warszawa tel. 792-262-601 NIP: 701-040-12-76, REGON: 146946630	
	MAPA DO CELÓW PROJEKTOWYCH pow. słupski, gm. Główny, ob. Ciemiń, ul. - Słupsk, 07.07.2021	
ID	6640.1369.2021	
Miejscowość	Główny	
Jednostka ewidencyjna	Identyfikator	221204_2
	Nazwa	Główny
Obszar ewidencyjny	Identyfikator	221204_2.0004
	Nazwa	Ciemiń
Skala mapy	1:1000	
Sekcja	numeryczna	
Nazwa układu współrzędnych	prostokątnych płaskich	PUWG 2000/6
	wysokości	PL-ETRF2007_NH
Oznaczenie obszaru, który był przedmiotem aktualizacji		fioletowy
Oznaczenie i informacje o służebnościach gruntowych mających wpływ na zagospodarowanie gruntów zlokalizowanych w granicach projektowanej inwestycji		wykonano bez ustalenia obciążeń
Oznaczenie symbolu konturu użytku gruntowego, który nie jest ujawniony w bazie danych ewidencji gruntów i budynków		brak
Nie wykazuje się istnienia w terenie innych na niniejszej mapie urządzeń podziemnych, które nie były zgłoszone do inwentaryzacji.		